

INFORME DE GESTIÓN MOPC 3 AÑOS



MOPC 
#ObrasParaLaGente

Corredores Logísticos y Económicos Implicancias Estratégicas



-8mil Kms -14 días Ahorro de Hasta 1.000 U\$S/Contenedor



MOPC
#ObrasParaLaGente

 **GOBIERNO NACIONAL**

*Paraguay
de la gente*

KM DE NUEVOS ASFALTADOS

HABILITACIÓN ANTERIOR

27/AGOSTO/2021

TRAMO:

**RUTA Py05 - ARROYITO (CALLE 18 SUR) - KM 19,1
CON RAMALES. DPTO. CONCEPCIÓN**

2.468,9

+

NUEVA HABILITACIÓN

01/SETIEMBRE/2021

TRAMOS:

**SANTA RITA - TABEBYRY Y
SANTA MARÍA DE FE - SANTA ROSA
DEPTO. MISIONES**

60

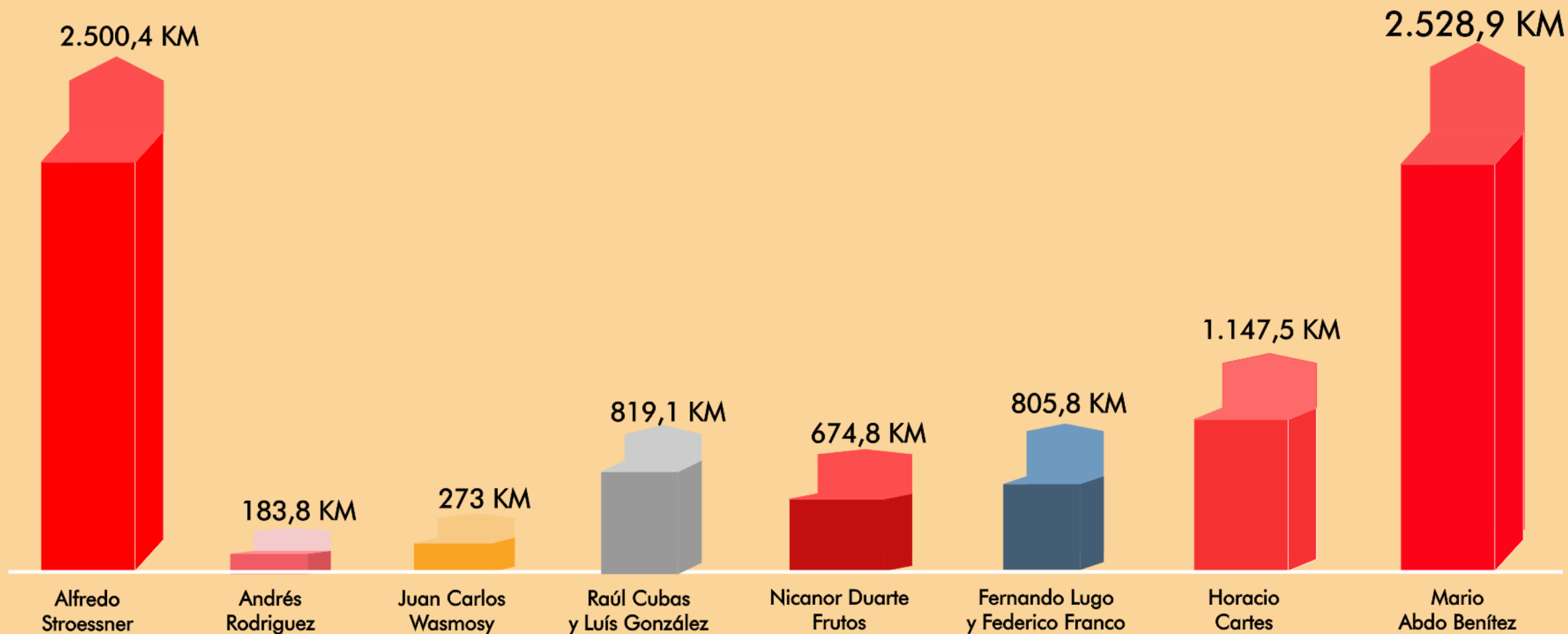
=

KM

**DE NUEVOS
ASFALTADOS**

2.528,9

COMPARATIVO POR GOBIERNO DE NUEVOS ASFALTADOS HABILITADOS



Última actualización FECHA: 01/09/2021 con la habilitación de los Tramos: Santa Rita - Yabebyry y Santa María de Fe- Santa Rosa TOTAL: 60 KM. Departamento de Misiones.

MOPC
#ObrasParaLaGente

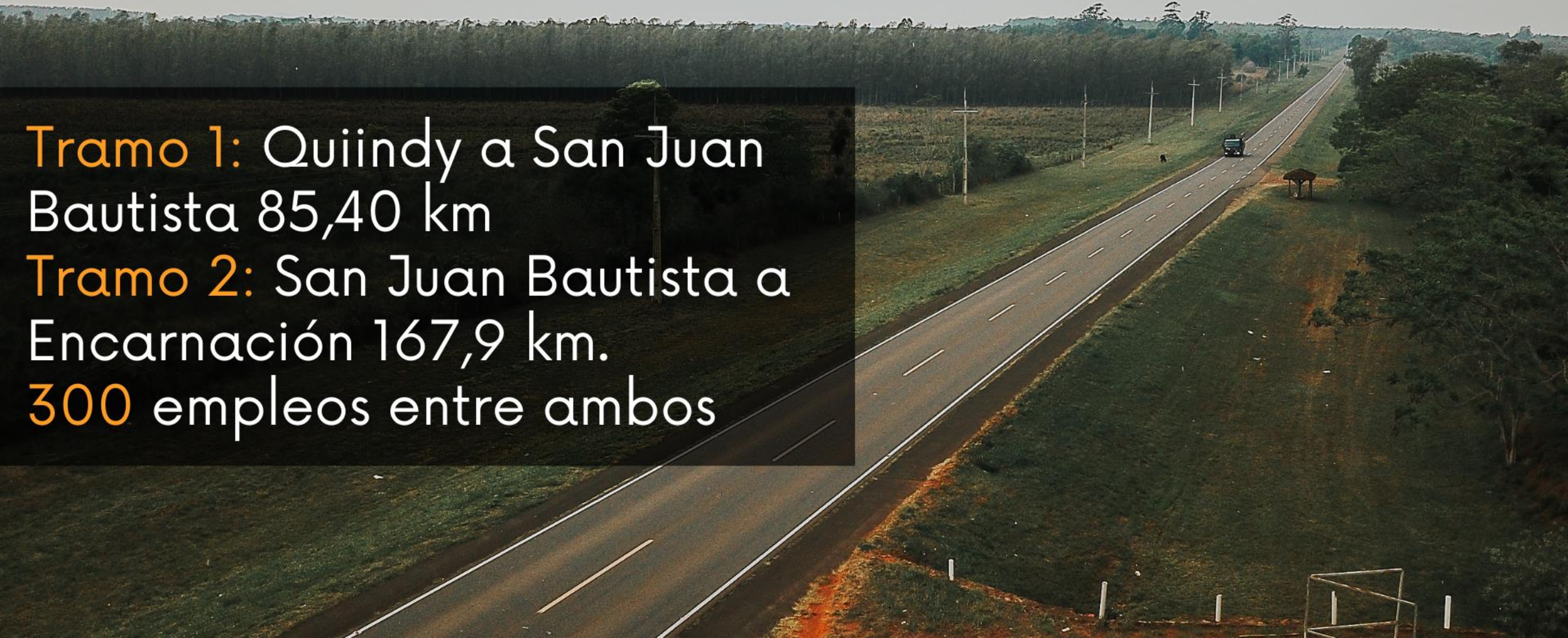
**GOBIERNO
NACIONAL**

Paraguay
de la gente

RUTA



Tramo 1: Quiindy a San Juan Bautista 85,40 km
Tramo 2: San Juan Bautista a Encarnación 167,9 km.
300 empleos entre ambos



RUTA



APP

2500 Puestos de empleo
directo e indirecto



CORREDOR VIAL BOTÁNICO



45.000 vehículos
por día, totalizando 100.000
personas

Fuerte componente social y
ambiental

TRES BOCAS




45.000 vehículos por día.
Beneficiados: habitantes de
Ñemby, San Antonio, Fernando de
la Mora y Villa Elisa.

PUENTE DE LA INTEGRACIÓN



400 Puestos de empleo



CORREDOR DE LA EXPORTACIÓN

900 Puestos de empleo





PUENTE DE LA BIOCEÁNICA

Uniendo a dos océanos



PUENTE HÉROES DEL CHACO

An aerial photograph of a large-scale construction project for a bridge. The scene is dominated by numerous tall, grey concrete pillars standing in a row, extending from a muddy riverbank into the water. Several large barges are docked along the riverbank, with one featuring a prominent yellow crane. The construction site is a mix of dirt, gravel, and concrete structures. In the background, a dense line of green trees borders the site, and a long, straight road or embankment runs parallel to the bridge's path. The overall atmosphere is one of active industrial development.

500 Puestos de empleo

CORREDOR VIAL BIOCEÁNICO

An aerial photograph showing a long, straight highway with multiple lanes under construction. The road surface is dark asphalt with yellow dashed lines. The surrounding area is a mix of green fields and dense vegetation. The sky is filled with large, grey clouds. A blue sign is visible on the right side of the road, and a utility pole is also present.

1769 Puestos de empleo

RUTA



TRANSCHACO

3000 Puestos de empleo



Ruta DE LA LECHE

MOPC
#CruceFrenteLeche



GOBIERNO
NACIONAL

Paraguay
de la gente



POZO COLORADO - CONCEPCIÓN

146,42 km

Avance promedio del 23%

600 Puestos de empleo

3 lotes

Lote 1: 20,8%

Lote 2: 19,04%

Lote 3: 29%

COSTANERA SUR

128 Viviendas temporales
2500 Viviendas permanentes





DEFENSA COSTERA PILAR

500 Puestos de empleo
(3 Fases)

An aerial photograph of a long, multi-span bridge crossing a wide river. The bridge has a white deck and blue supports. The surrounding landscape is a mix of green fields and brownish soil. The sky is clear and blue.

RUTA ALBERDI - PILAR

Lote 1: 200 puestos de empleo
Lote 2: 200 puestos de empleo
96 Km

PTAR - VARADERO

100% y operativo



PTAR - SAN LORENZO



78% de avance

PTAR - BELLA VISTA



50% de avance

OFICINAS DE GOBIERNO

600 Puestos de empleo
5 Torres escalonadas



PENITENCIARIÁS

The image shows a long, two-story yellow building under construction. The building has a dark roof and several windows. In the foreground, there is a dirt road. A yellow tractor is visible in the distance on the road. To the right, there is a utility pole with power lines. The sky is clear and blue.

2 Centros Penitenciarios en Emboscada
- Implementación del sistema **ocio cero**

LOTE 1: 86% de avance

LOTE 2: 90% de avance

1 Centro Penitenciario en Minga Guasú
92% de avance

ACUEDUCTO AGUA PARA EL CHACO

ACUEDUCTO - AGUA PARA EL CHACO

Más de 80.000 paraguayos beneficiados.
87 comunidades indígenas que acceden
por primera vez a agua potable.

BID

GOBIERNO
NACIONAL

Paraguay
de la gente

PABELLONES DE CONTINGENCIA



PABELLONES DE CONTINGENCIA PARA PACIENTES CON COVID - 19

ENTREGADOS AÑO 2020

INERAM	ITAUGUA FASE 1	ACOSTA ÑU	LAMBARÉ	PEDRO J CABALLERO
CAMAS				
102	126	17	22	44
LIMPIO	ITAUGUA FASE 2	CIUDAD DEL ESTE	SAN IGNACIO	
CAMAS				
44	121	48	22	

9 PABELLONES → 546 CAMAS

PABELLONES DE CONTINGENCIA PARA PACIENTES CON COVID - 19

EN FASE FINAL AÑO 2021

CAMAS

HOSPITAL DE CLÍNICAS	HOSPITAL REG VILLARRICA	HOSPITAL REG CONCEPCIÓN	HOSPITAL REG PEDRO J CABALLERO	HOSPITAL REG CAACUPÉ
	ENTREGADO 15/07/2021	ENTREGADO 05/08/2021		ENTREGADO 11/08/2021
32	22	22	16	22
HOSPITAL GRAL LUQUE	HOSPITAL REG CAAZAPÁ	HOSPITAL GRAL SANTA ROSA DEL AGUARAY	HOSPITAL REG MCAL ESTIGARRIBIA	
	ENTREGADO 26/07/2021		ENTREGADO 13/07/2021	
16	22	16	8	

9 PABELLONES



176 CAMAS

¡GRACIAS!

vea@moppc.gov.py

